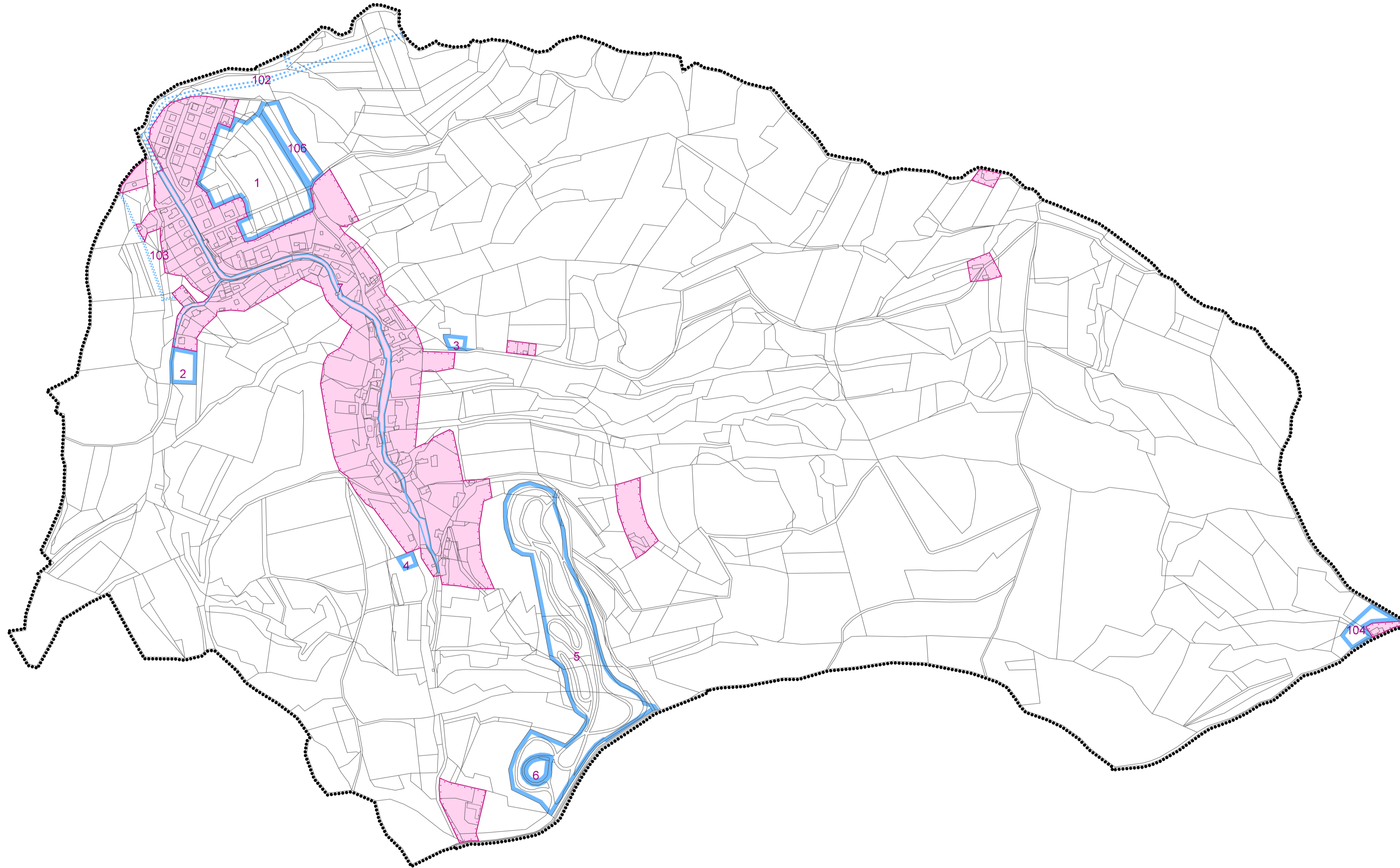
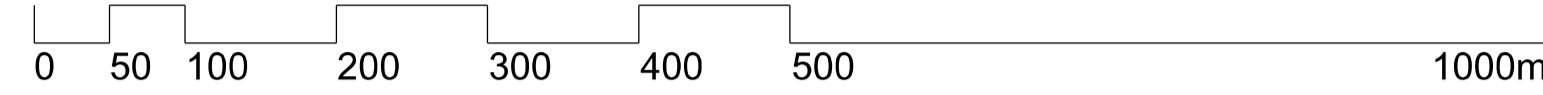


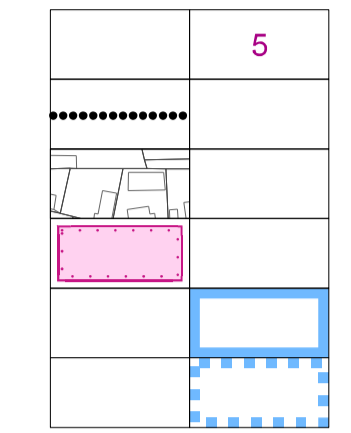
ÚZEMNÍ PLÁN DEŠNÁ

ZMĚNA č. 2 - VÝKRES ZÁKLADNÍHO ČLENĚNÍ ÚZEMÍ předpokládaná podoba po vydání změny č. 2



LEGENDA:

STABILIZOVANÉ PLOCHY
NĚ PLOCHY



- 5 ČÍSLO NÁVRHOVÉ PLOCHY
- HRANICE ŘEŠENÉHO ÚZEMÍ
- PARCELNÍ KRESBA
- HRANICE ZASTAVĚNÉHO ÚZEMÍ K 1.9.2021
- NÁVRHOVÉ PLOCHY - ZASTAVITELNÉ
- NÁVRHOVÉ PLOCHY - PLOCHY ZMĚN V KRAJINĚ

V celém řešeném území jsou zavedeny prvky regulačního plánu.

ZÁZNAM O ÚČINNOSTI	
SPRÁVNÍ ORGÁN, KTERÝ ZMĚNU ÚP VYDAL	Zastupitelstvo obce Dešná
DATUM NABYTÍ ÚČINNOSTI ZMĚNY ÚP	
PORIZOVATEL	Městský úřad Vizovice, odbor stavební úřad
OPRÁVNĚNÁ ÚŘEDNÍ OSOBA JMÉNO, PŘÍJMENÍ	Mgr. Kateřina Valglová
FUNKCE	referentka stavebního úřadu
PODPIS (oprávněná úřední osoba pořizovatele)	otisk úředního razítka pořizovatele:

	výtisk č.:	otisk autorizačního razítka:
--	------------	------------------------------

Příloha č. 4

GENERÁLNÍ PROJEKTANT: Ing. Lubor Sawickí autorizovaný architekt ČKA 03654 Ohrada 1854, 755 01 Vsetín gsm + 420 604 859 068 lubor.sawicki@seznam.cz			
OBJEDNATEL: OBEC DEŠNÁ	STUPEŇ: OPAKOVANÉ VEŘEJNÉ PROJEDNÁNÍ	Č. ZAKÁZKY: 28_21	DATUM: 04/2022

ÚZEMNÍ PLÁN DEŠNÁ - ZMĚNA č. 2	MĚŘÍTKO 1:5 000	Č. VÝKRESU A/II.1
VÝKRES ZÁKLADNÍHO ČLENĚNÍ ÚZEMÍ předpokládaná podoba po vydání změny č. 2		