STRATEGICKÝ ROZVOJOVÝ PLÁN
OBCE DEŠNÁ
NA ROKY 2021+

leden 2021

Obsah

ÚVOD 4
1. SOCIODEMOGRAFICKÁ ANALÝZA 5
1.1 ÚVOD 5
1.1.1 Obecná charakteristika 6
1.1.2 Historie obce 7
1.1.3 Kulturní a přírodní památky 8
1.1.4 Geografické a klimatické podmínky 8
1.2 OBYVATELSTVO 10
1.2.1 Základní informace o obyvatelstvu obce 10
1.2.2 Struktura obyvatelstva podle pohlaví a věku 10
1.2.3 Přirozený pohyb obyvatelstva 10
1.2.4 Vývoj počtu obyvatel 12
1.2.5 Vzdělání 13
1.2.6 Nezaměstnanost 13
1.2.7 Domácnosti a bydlení 14
1.3 MÍSTNÍ EKONOMIKA 14
1.3.1 Zemědělství 14
1.3.2 Podnikatelské subjekty v obci 14
1.4 ROZPOČTOVÝ VÝHLED OBCE 17
1.5 ŽIVOTNÍ PROSTŘEDÍ, TECHNICKÁ INFRASTUKTURA 17
1.5.1 Ekologická stabilita 17
1.5.2 Voda, kanalizace, ostatní sítě 17
1.6 DOPRAVA 18
1.6.1 Silniční a železniční doprava 18
1.7 OBČANSKÁ VYBAVENOST A SLUŽBY 18
1.7.1. Školství 18
1.7.2 Pošta, úřady 18
1.7.3 Lékařská a sociální péče 18
1.7.4 Sport a kultura 18
1.7.5 Bezpečnostní a krizové služby 19
1.7.6 Nákupní možnosti 19
1.8 SHRNUTÍ ANALYTICKÉ ČÁSTI 19
2. REALIZACE DISKUZNÍHO PANELU - OBEC OČIMA OBČANŮ 21
2.1 Průběh diskuzního panelu občanů 21

2.2 Souhrnná SWOT analýza očima občanů 21
3. NÁVRHOVÁ ČÁST 24
3.1 Vize obce 24
3.2 Oblasti rozvoje obce 24
3.2.1 Oblast rozvoje: Obyvatelé, komunitní život, veřejné a sociální služby 24
3.2.2 Oblast rozvoje: Vzhled obce, veřejný prostor, příroda a zeleň, ekonomický a stavební rozvoj území 26
3.2.3 Oblast rozvoje: Doprava, technická infrastruktura, životní prostředí, čistota a bezpečnost, řízení a správa obce, vnější vztahy a spolupráce 27
3.3 Identifikace prioritních problémových témat 30
4. ZÁVĚR 31
Přílohy 32
1. Vzor formuláře na SWOT analýzu 32
2. Fotogalerie ze setkání dne 15.12.2020 33
3. Ukázka projektové karty 35

ÚVOD

Strategické plánování je systematický způsob, jak organizovat změny a vytvářet v celé místní společnosti široký konsensus na společné vizi pro lepší budoucnost. Je to také soubor postupných a zcela konkrétních kroků, které povedou ke zlepšení sociálně-ekonomického prostředí v řešeném území. Jde také o koordinaci rozvoje obce jako společensko-politického organizmu.

Strategický rozvojový plán obce Dešná je základním plánovacím a koncepčním dokumentem obce zakotveným v zákoně č. 128/2000 Sb., o obcích. Jde o hlavní nástroj řízení rozvoje, jehož prostřednictvím obec plánuje realizaci svých budoucích aktivit v oblasti rozvoje. V roce 2014 vznikl Rozvojový strategický dokument obce Dešná, který měl za úkol přispívat k rozvoji obce do roku 2020. Z důvodu konce období, pro které vznikl tento plán, vznikl tento dokument, který je základním strategickým dokumentem na roky 2021 a dále.

Strategický rozvojový plán formuluje představy o budoucnosti obce a navrhuje způsoby, jak těchto představ dosáhnout. Slouží zejména jako manuál pro řízení rozvojových činností obce (při rozhodování zastupitelstva, při přípravě projektů, při tvorbě rozpočtů). Slouží i jako informační materiál pro občany a subjekty působící v obci. Strategický rozvojový plán zvyšuje připravenost obce při podání žádostí o dotační podporu a zvyšuje šance získat vnější finanční prostředky.

Za výše popsaným účelem vznikl tento dokument, který se skládá z analytické části (charakteristika obce, realizace a vyhodnocení diskuzního panelu zpracované SWOT analýzy) a návrhové části (vize, opatření a aktivity, podpora realizace). Dále tento dokument obsahuje identifikaci prioritních problémových okruhů a návrhů opatření k jejich řešení. K Strategickému rozvojovému plánu obce bude přihlíženo při plánování investic a sestavování rozpočtu obce. Umožní tak naplňovat vizi obce a přispěje k vylepšení koordinace plánovaných aktivit v obci.

1. SOCIODEMOGRAFICKÁ ANALÝZA

1.1 ÚVOD

Obec Dešná leží asi 20 km východně od města Zlín v lesnaté krajině, klidové oblasti Přírodního parku Vizovické vrchy, v nadmořské výšce 360 m n. m. Rozkládá se na ploše 216 ha, z čehož asi polovinu tvoří lesnatá krajina. Národopisně náleží do moravského Valašska. Obec je zasazena do přírody, která láká k pěší turistice i cykloturistice. V obci žije v současnosti přibližně 200 obyvatel. Dodnes zde lze nalézt několik původních staveb tzv. „dřevěnic“, typických pro oblast Valašska.

Dešná přísluší do slušovického matričního obvodu, ačkoli do roku 1958 byla matrika obce vedena ve Všemině. Farní úřad i pošta jsou ve Slušovicích, pošta byla do roku 1945 ve Vizovicích. Do školy dojíždí většina dětí do Všeminy, do vyšších ročníků do Slušovic. Ve Slušovicích je rovněž i sídlo zdravotnického obvodu, kam Dešná přísluší. Po postižení obce povodní byla vybudována kanalizace povrchových vod a v roce 1972 pořízen i samospádový vodovod.

Obec Dešná je členem Mikroregionu Slušovicko, Místní akční skupiny Mikroregionů Slušovicko a Vizovicko, Sdružení místních samospráv ČR a Sdružení měst a obcí Východní Moravy.

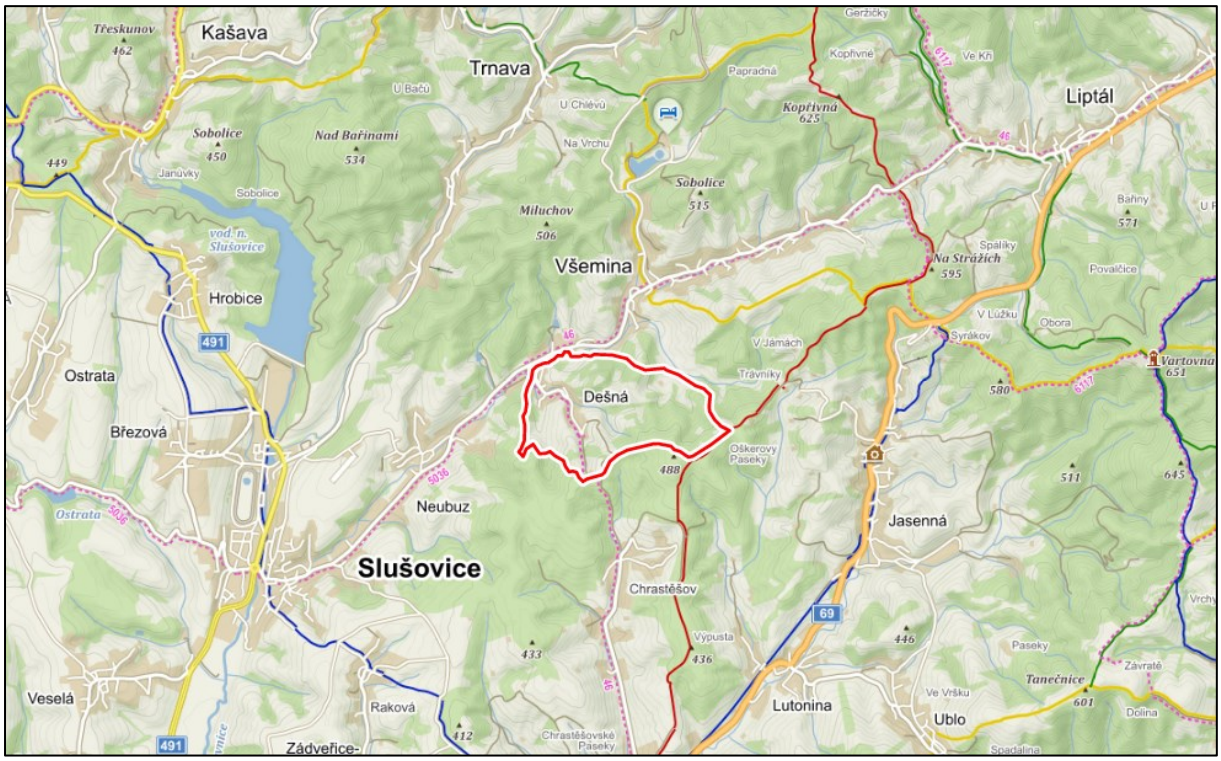

1.1.1 Obecná charakteristika

Obec s rozšířenou působností	Vizovice
Pověřený obecní úřad	Vizovice
Pracoviště finančního úřadu	Zlín
Katastrální pracoviště	Zlín
Matriční úřad	Slušovice
Katastrální výměra (ha)	216
Počet částí	1
Nadmořská výška (m.n.m.)	360
Počet obyvatel (k 1.1.2021)	202
Průměrný věk	42,1
První písemná zpráva	1373
Pošta	ne
Zdravotnické zařízení	ne
Policie	ne
Škola	ne
Vodovod	ano
Plynofikace	ano
Kanalizace (ČOV)	částečně ano

Zdroj: Český statistický úřad, Veřejná databáze

Znak obce Dešná



Prapor obce Dešná

1.1.2 Historie obce

Původ názvu obce není zcela jasný. Historikové nabízí dva výklady. První možnost je, že název vznikl podle stavebního materiálu – deska, nebo má název souvislost s potokem bohatým na vodu. Poprvé se Dešná připomíná v roce 1373 v Zemských deskách kraje Olomouckého. V témže roce ji dosavadní majitelé bratři Ondřej, Vojtěch a Vlk ze Šarova prodali společně s obcemi Slušovice, Všemina a Neubuz. Tímto se Dešná stala se součástí lukovského panství, kam patřila až do roku 1848. Od roku 1850 byla Dešná součástí soudního okresu Vizovic, a to až do správních reforem v roce 1949. Příslušnost obce k politickému okresu se během času měnila. Obec byla osvobozena 4. května 1945. V roce 1937 byl v obci zaveden telefon a o rok později byly vybudovány elektrické rozvody. V roce 1940 se začala stavět silnice do Chrastěšova, která měla umožnit další spojení obce s okolím.

Symboly obce byly vytvořeny z nedatované obecní pečeti, v jejímž pečetním poli je vyobrazena postava lukostřelce. Tato figura byla nejspíše přejata z erbu lukovských Nekešů z Landeka. Zelená barva symbolizuje lesnatý charakter krajiny. Od roku 1990 je Dešná územním celkem tvořeným vlastním sídlem a územím obce.

Geomorfologický reliéf ani půdní a klimatické podmínky nebyly příliš vhodné pro intenzívnější pravěké či středověké osídlení, přesto jsou na katastru obce známy dvě významné archeologické lokality z pozdní doby laténské (konec 1. století př.n.l.). Jde o opevněné výšinné hradisko púchovské kultury v poloze Hrádek s nálezy depotů železných předmětů. Další lokalitou je sídliště téže kultury v nedaleké trati Zlatná, kde byly již od minulého století nalézány zlaté keltské mince (tato lokalita byla v letech 1992 – 1993 narušena nelegálními výkopy). Traduje se pověst, že z Hrádku vede tajná chodba až na hrad Lukov, kterou dali vybudovat někdejší Lukovští páni. Stopy sídliště z doby laténské se nacházejí pravděpodobně i na polích jihovýchodně od Hrádku. Ojedinělé nálezy kamenné sekerky svědčí o sporadickém osídlení tohoto území i ve starším období (neolit). Dodnes se v obci zachovalo několik původních staveb „dřevěnic“, typických pro oblast Valašska. Jedna z nich je také zapsána ve Státním seznamu nemovitých kulturních památek.

1.1.3 Kulturní a přírodní památky

V obci se nachází venkovský dům s č.p. 15, který je evidován jako nemovitá kulturní památka.

1.1.4 Geografické a klimatické podmínky

V současné době je výměra katastru obce přibližně 216 ha, z toho zemědělské půdy je 98,2 ha, lesní půdy asi 99,5 ha, a vodní plochy představují 0,43 ha. Zastavěno je 2,05 ha plochy obce a ostatní plochy tvoří 15,89 ha.

Druhy pozemků (ha)

	31. 12. 2018	31. 12. 2019
Celková výměra	216,02	216,01
Zemědělská půda	97,54	98,20
Orná půda	6,30	6,30
Chmelnice	-	-
Vinice	-	-
Zahrada	6,72	6,72
Ovocný sad	3,32	3,32
Trvalý travní porost	81,20	81,88
Nezemědělská půda	118,48	117,81
Lesní pozemek	99,44	99,44
Vodní plocha	0,43	0,43
Zastavěná plocha a nádvoří	2,07	2,05
Ostatní plocha	16,56	15,89

Zdroj: Český statistický úřad, Veřejná databáze

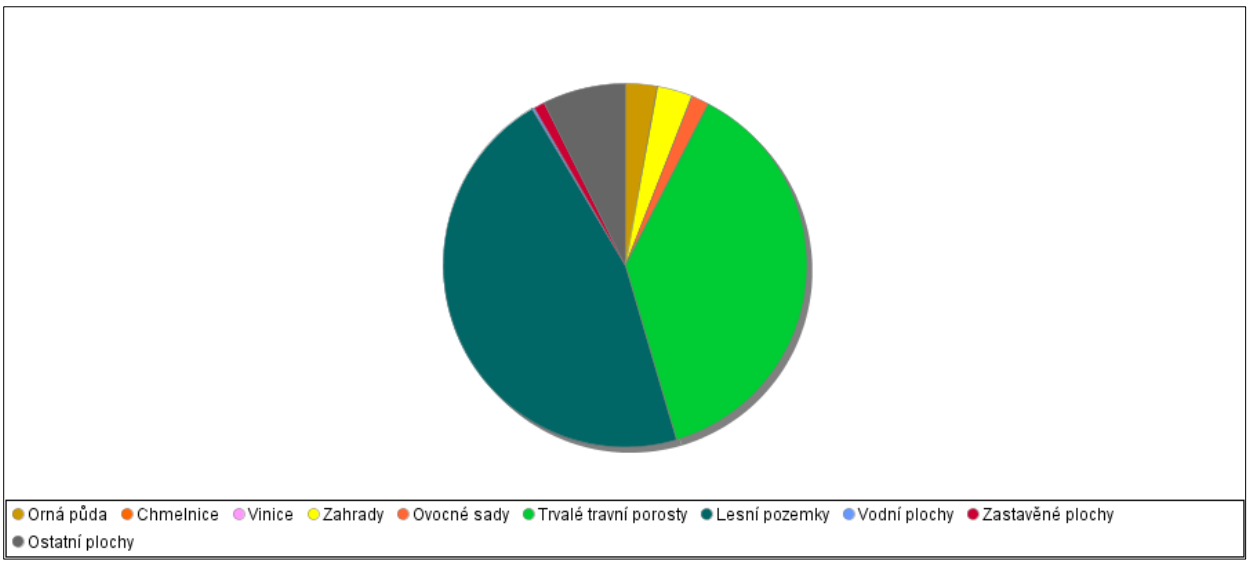

Zdroj: Český statistický úřad, Veřejná databáze

1.2 OBYVATELSTVO

1.2.1 Základní informace o obyvatelstvu obce

Nejaktuálnější statistické údaje vztahující se k sociodemografické analýze obce Dešná jsou generovány z Českého statistického úřadu (ČSU) ze sčítání lidu, které proběhlo v roce 2011. Toto sčítání je prováděno jednou za období 10 let. Z toho důvodu v současné době nemáme aktuálnější podrobná sociodemografická data, pouze ty ze standardních ročních statických analýz ČSU.

1.2.2 Struktura obyvatelstva podle pohlaví a věku

Ke konci roku 2019 žilo v obci Dešná 210 osob, z toho 109 žen a 101 mužů, přičemž děti ve věku 0 – 14 let tvoří 14 % obyvatelstva, lidé ve věku 15 – 64 let tvoří 71 % občanů obce a senioři ve věku 65 let a více odpovídají 15 % občanů.

Stav obyvatel (k 31.12.2019)

		Celkem	Muži	Ženy
Počet obyvatel		210	101	109
v tom ve věku (let)	0-14	29	13	16
	15-64	149	73	76
	65 a více	32	15	17
Průměrný věk (let)		42,6	43,0	42,2

Zdroj: Český statistický úřad, Veřejná databáze

Vývoj počtu obyvatel v letech 2015 až 2019

		2015	2016	2017	2018	2019
Počet obyvatel celkem		204	203	209	216	210
v tom podle	muži	101	98	101	102	101
	ženy	103	105	108	114	109
v tom ve věku (let)	0-14	25	24	28	30	29
	15-64	150	149	150	156	149
	65 a více	29	30	31	30	32
Průměrný věk		41,2	41,8	41,6	41,0	42,6

Zdroj: Český statistický úřad, Veřejná databáze

K nárůstu počtu obyvatel došlo v roce 2018, a to v kategorii žen v aktivním věku. Nicméně v roce 2019 se počet opět snížil. Podíl žen a mužů je víceméně vyrovnaný. Průměrný věk obyvatel obce se mírně zvyšuje. Údaje níže uvedené tabulky potvrzují všeobecný trend stárnutí obyvatelstva.

1.2.3 Přirozený pohyb obyvatelstva

Ke 31.12. 2019 registroval ČSÚ 210 občanů obce Dešná. Níže uvedené tabulky shrnují pohyb obyvatel obce za posledních 5 let, tedy za období let 2015 až 2019.

Pohyb obyvatel (za období 2019)

	Celkem	Muži	Ženy
Živě narození	2	-	2
Zemřelí	-	-	-
Přirozený přírůstek	2	-	2
Přistěhovalí	8	4	4
Vystěhovalí	16	5	11
Přírůstek stěhováním	-8	-1	-7
Celkový přírůstek	-6	-1	-5
Sňatky	-	.	.
Rozvody	1	.	.

Zdroj: Český statistický úřad, Veřejná databáze

Pohyb obyvatel v letech 2015 až 2019

		2015	2016	2017	2018	2019
Živě narození		4	2	2	4	2
Zemřelí		2	-	2	3	-
Přistěhovalí		1	3	11	7	8
Vystěhovalí		4	6	5	1	16
Přírůstek (úbytek)	přirozený	2	2	-	1	2
	stěhováním	-3	-3	6	6	-8
	celkový	-1	-1	6	7	-6

Zdroj: Český statistický úřad, Veřejná databáze

Sňatky a rozvody v letech 2015 až 2019

	2015	2016	2017	2018	2019
Sňatky	1	3	1	2	-
Rozvody	-	-	1	-	1

Zdroj: Český statistický úřad, Veřejná databáze

Pohyb obyvatel v letech 2015 až 2019

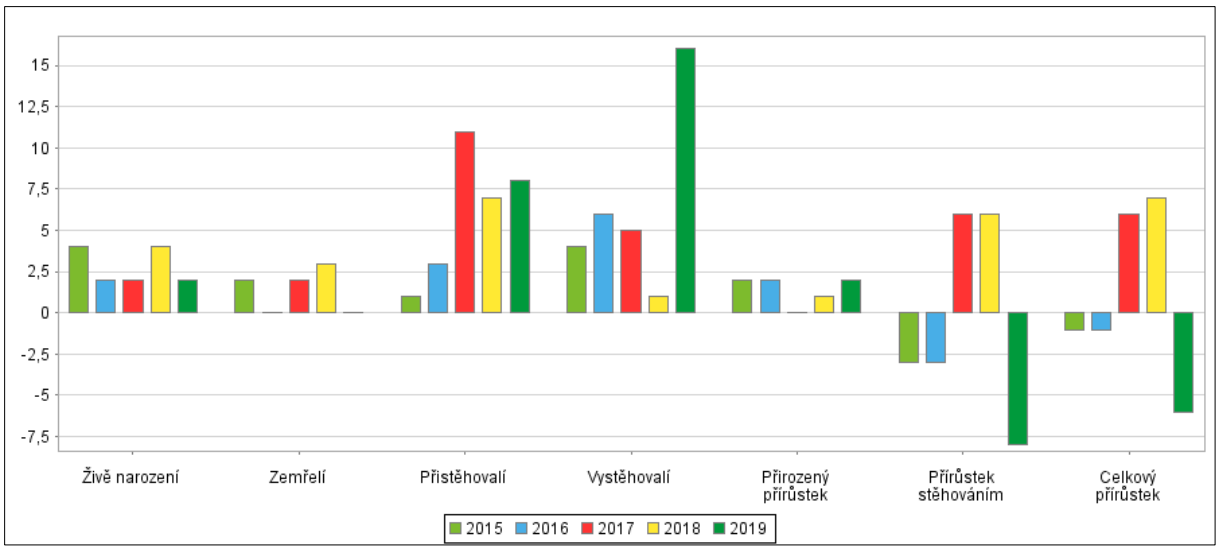

Zdroj: Český statistický úřad, Veřejná databáze

Počet obyvatel se zvýšil v letech 2017 a 2018 především z důvodu přistěhování se obyvatel. Tento trend byl bohužel přerušen v roce 2019, kdy došlo k vystěhování 16 občanů, což vedlo k celkovému snížení počtu obyvatel obce na současných 210.

1.2.4 Vývoj počtu obyvatel

Vývoj počtu obyvatel od roku 1869 do roku 2011

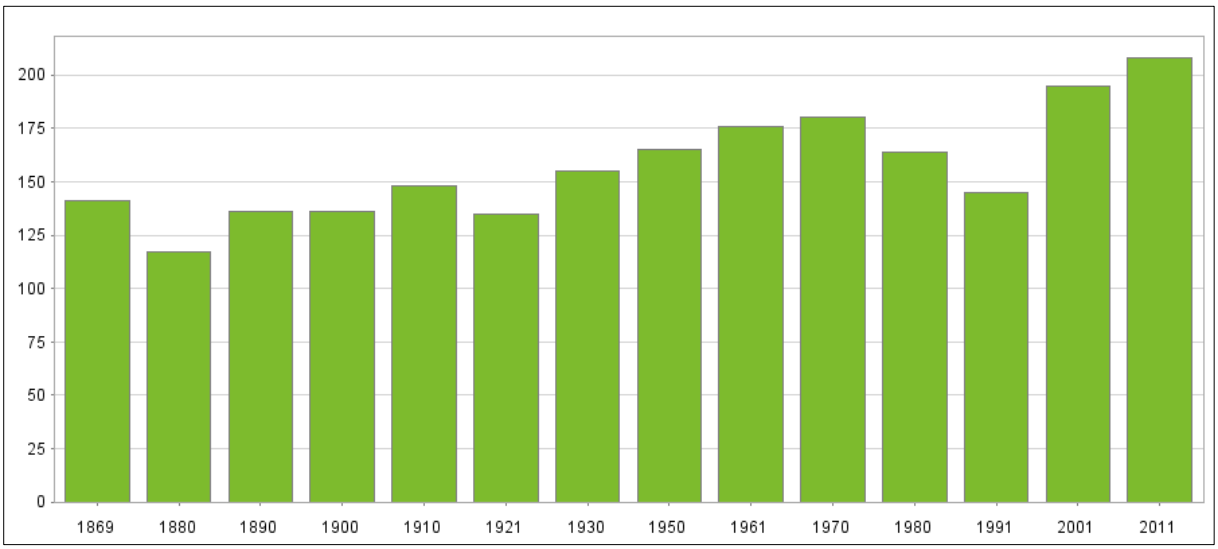

Zdroj: Český statistický úřad, Veřejná databáze

Legenda ke grafu:
1869 - obyvatelstvo přítomné civilní
1880 až 1950 - obyvatelstvo přítomné
1961 až 1991 - obyvatelstvo bydlící (tj. hlášené v obci k trvalému pobytu)
2001 - obyvatelstvo bydlící (osoby s trvalým nebo dlouhodobým pobytem)
2011 osoby s obvyklým pobytem (údaje jsou k datu posledního sčítání lidu)
Údaje o počtu obyvatel pro jednotlivé roky byl vytvořen jako přepočet počtu obyvatel ve vztahu k současnému území obce. Období od roku 1920 do roku 1970 byl ve znamení prudkého rozvoje, který byl doprovázen zvýšením počtu obyvatel. Poté došlo k poklesu počtu obyvatel pod 150 (rok 1991). Od roku 1991 se počet obyvatel obce i domů významně zvyšuje.

1.2.5 Vzdělání

Poslední aktuální údaje v oblasti vzdělanosti pochází ze sčítání lidu v roce 2011. V tomto období bylo z celkového počtu obyvatel 208 pouze 6 % s vysokoškolským vzděláním. Více než polovina obyvatel obce Dešná (61,5 %) má střední vzdělání vč. vyučení bez maturity a asi 23,5 % obyvatel má pouze základní nebo neukončené vzdělání.

Obyvatelstvo podle nejvyššího ukončeného vzdělání (r. 2011)

		Celkem	muži	ženy
Obyvatelstvo ve věku 15 a více		174	93	81
z toho podle stupně vzdělání	bez vzdělání	-	-	-
	základní včetně neukončeného	41	13	28
	střední vč. vyučení (bez maturity)	69	45	24
	úplné střední (s maturitou)	37	16	21
	nástavbové studium	1	1	-
	vyšší odborné vzdělání	-	-	-
	vysokoškolské	11	7	4

Zdroj: Český statistický úřad, Veřejná databáze

V tom samém období je struktura vzdělanosti ve Zlínském kraji obdobná: 20 % základní či neukončené vzdělání, 37 % střední vzdělání a vyučení, 31 % úplné střední vzdělání s maturitou a 12 % obyvatel má vysokoškolské vzdělání. V komparaci s obyvateli obce Dešná je vzdělanost o jednotky procent vyšší. Dá se předpokládat, že v současné době, resp. při dalším sčítání lidu bude vzdělanost celkově na vyšší úrovni z důvodu lepší dostupnosti vysokoškolského studia.

1.2.6 Nezaměstnanost

Do roku 2020 se míra nezaměstnanosti v obci Dešná pohybovala pod průměrem Zlínského kraje (např. v září 2019 byla míra nezaměstnanosti v obci 1,28 %, přičemž průměr Zlínského kraje byl 2,1 %). Počet nezaměstnaných osob se výrazně zvýšil v roce 2020 s příchodem krize způsobené virem covid-19.

K 31.12.2020 evidoval Úřad práce šest osob z obce Dešná jako uchazeče o zaměstnání, což činí podíl nezaměstnaných 3,36 %. Obecná míra nezaměstnanosti ve Zlínském kraji byla v tento okamžik 3,22 % a za celou ČR činil podíl nezaměstnaných osob 4,02 %. Dá se tedy konstatovat, že míra nezaměstnanosti v obci Dešná odpovídá průměru v kraji, ale ve srovnání s celorepublikovým stavem je nižší.

1.2.7 Domácnosti a bydlení

Horní část je tvořena převážně starousedlíky se zástavbou z 50. až 70. let minulého století. V současné době jsou některé nemovitosti rekonstruovány. Spodní část obec je obývána především mladými rodinami s dětmi, které žijí v nové zástavbě. Ve spodní části obce se nachází volná stavební místa v soukromém vlastnictví. Na základě nově schváleného územního plánu nabízí lokalita Na rovni a Zálípí až 27 stavebních míst.

Dokončené byty

	Byty celkem	v rodinných domech	v bytových domech
2015	-	-	-
2016	-	-	-
2017	-	-	-
2018	1	-	-
2019	-	-	-

Zdroj: Český statistický úřad, Veřejná databáze

Dle údajů ČSÚ bylo v obci Dešná dokončen pouze jeden byt. Údaj vypovídá o počtu dokončených bytů v rodinných domcích a bytových domech.

1.3 MÍSTNÍ EKONOMIKA

1.3.1 Zemědělství

Téměř polovinu celkové výměry pozemků obce Dešná tvoří zemědělská půda, z toho je většina trvalý travní porost. V obci Dešná působí v oblasti zemědělství, lesnictví a rybářství čtyři registrované podniky, z toho je pouze dva se zjištěnou aktivitou, tzn. vykazují ekonomickou činnost. Tyto údaje jsou platné k 31.12.2019.

1.3.2 Podnikatelské subjekty v obci

Celkově v obci Dešná aktivně působí 22 podniků, a to nejvíce v profesní, vědecké a technické činnosti, průmyslu, stavebnictví a velkoobchodu a maloobchodu. Většina podnikatelských subjektů podniká jako fyzická osoba na základě živnostenského oprávnění.

Podnikatelské subjekty podle právní formy (k 31.12.2019)

	Registrované podniky	Podniky se zjištěnou aktivitou
Celkem	51	22
A Zemědělství, lesnictví, rybářství	4	2
B-E Průmysl celkem	8	3
F Stavebnictví	10	3
G Velkoobchod a maloobchod; opravy a údržba motorových vozidel	12	3
H Doprava a skladování	1	1
I Ubytování, stravování a pohostinství	3	2
J Informační a komunikační činnosti	.	.
K Peněžnictví a pojišťovnictví	.	.
L Činnosti v oblasti nemovitostí	.	.
M Profesní, vědecké a technické činnosti	6	4
N Administrativní a podpůrné činnosti	.	.
O Veřejná správa a obrana; povinné sociální zabezpečení	1	1
P Vzdělávání	.	.
Q Zdravotní a sociální péče	.	.
R Kulturní, zábavní a rekreační činnosti	.	.
S Ostatní činnosti	5	3
X nezařazeno	.	.

Zdroj: Český statistický úřad, Veřejná databáze

Podnikatelské subjekty podle odvětví (k 31.12.2019)

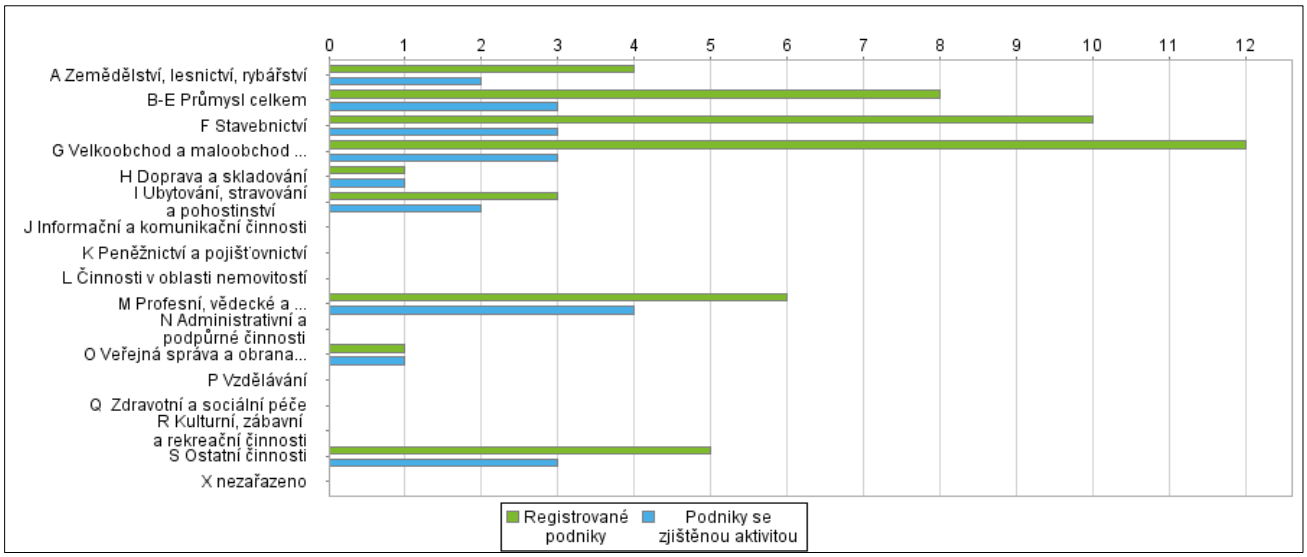

Zdroj: Český statistický úřad, Veřejná databáze

Podnikatelské subjekty podle právní formy

	Registrované podniky	Podniky se zjištěnou aktivitou
Celkem	51	22
Fyzické osoby	48	19
Fyzické osoby podnikající dle živnostenského zákona	46	18
Fyzické osoby podnikající dle jiného než živnostenského zákona	.	.
Zemědělští podnikatelé	2	1
Právnické osoby	3	3
Obchodní společnosti	2	2
akciové společnosti	.	.
Družstva	.	.

Zdroj: Český statistický úřad, Veřejná databáze

Legenda k tabulce: Podnikatelským subjektem se rozumí subjekty právnických osob a fyzických osob podnikatelů. Patří sem i příspěvkové organizace, které si obce a kraje zřizují k plnění některých svých funkcí (školství - základní školy, školní stravování a základní umělecké školy, zbývající část tvoří oblast kultury - zájmová činnost, knihovny, muzea a galerie; a oblast sociálních služeb).

1.4 ROZPOČTOVÝ VÝHLED OBCE

Rozpočtový výhled
Obec: Dešná
Rozpočtový výhled v tis. Kč na rok 2018 až 2021

Znak řádku			Rok 2018	2019	2020	2021
A	**Počáteční stav peněžních prostředků k 1.1.**		2 200	2 300	2 400	2 600
P1	Třída 1	Daňové příjmy - ř.4010	1 900	1 950	1 950	1 950
P2	Třída 2	Nedaňové příjmy - ř.4020	72	75	73	72
P3	Třída 3	Kapitálové příjmy- ř. 4030	-	-	-	-
P4	Třída 4	Přijaté dotace - ř.4040	69	70	70	70
P		**Příjmy celkem (po konsolidaci) ř.4200**	**2 041**	**2 095**	**2 093**	**2 092**
V1	Třída 5	Běžné /neinvestiční/ výdaje - ř.4210	1 200	1 200	1 100	1 150
V2	Třída 6	Kapitálové /investiční /výdaje - ř. 4220	700	800	800	800
V		**Výdaje celkem (po konsolidaci) ř.4430**	**1 900**	**2 000**	**1 900**	**1 950**
	Příjmy z financování					
P5		- úvěry krátkodobé /do 1 roku/ - 8113	-	-	-	-
P6		- úvěry dlouhodobé - 8123	-	-	-	-
P8		- příjem z vydání krátkodobých dluhopisů - 8111	-	-	-	-
P9		- příjem z vydání dlouhodobých dluhopisů - 8121	-	-	-	-
P10		- ostatní (aktivní likvidita)-8117	-	-	-	-
+F	P5 až P10	**Příjmy z financování celkem**	-	-	-	-
	Výdaje z financování		2 041	2 095	2 093	2 092
V4		- splátka jistiny krátkodobých úvěrů - 8114	-			
V5		- splátka jistiny dlouhodobých úvěrů - 8124	-	-	-	-
V7		- splátka jistiny krátkodobého dluhopisu - 8112	-	-	-	-
V8		- splátka jistiny dlouhodobého dluhopisu - 8122	-	-	-	-
V9		- ostatní (aktivní likvidita)-8118	-	-	-	-
-F	V4 až V9	**Výdaje z financování**	-	-	-	-
B	P-V+/-F	**Hotovost běžného roku bez PS**	141	95	193	142
C	A+B	**Hotovost na konci roku**	2 300	2 400	2 600	2 700

Zdroj: web obce www.desnauzlina.cz

1.5 ŽIVOTNÍ PROSTŘEDÍ, TECHNICKÁ INFRASTUKTURA

1.5.1 Ekologická stabilita

Index ekologické stability (KES) je v obci Dešná 7,91. Tato hodnota je interpretována jako přírodní a přírodě blízká krajina s výraznou převahou ekologicky stabilních struktur a nízkou intenzitou využívání krajiny člověkem.

1.5.2 Voda, kanalizace, ostatní sítě

Obec je plně plynofikována a kompletní je také vodovodní řád ve správě VaK Zlín. Zdrojem vodovodního systému je vodní nádrž Karolinka. Obec je částečně odkanalizována. V současnosti je v řešení technické řešení vybudování ČOV společně s obcí Všemina a následné odkanalizování zbytku obce. Obec Dešná je napojena na síť VVN a VN. Obec vlastní síť veřejného bezdrátového rozhlasu, který slouží jako prostředek k informování obyvatelstva. Je zde vybudováno i veřejné osvětlení v délce cca 1,5 km, které je řízeno fotobuňkou. Svoz komunálního odpadu probíhá jednou za 2 týdny a jednou

za 2 měsíce sběr PET lahví. Dále jsou v obci trvale instalovány nádoby na sběr skla, papíru (4 ks), na kovový odpad (2 ks), nádoby na sběr jedlých tuků a olejů a kontejner na textil. Dvakrát ročně (jaro, podzim) jsou občanům k dispozici kontejnery na objemný komunální odpad. Na biologicky rozložitelný odpadl slouží občanům vlastní kompostéry. Současně je zajištěn obcí i sběr nebezpečného odpadu, a to jednou ročně.

1.6 DOPRAVA

1.6.1 Silniční a železniční doprava

Doprava do okresního města Zlín i na Vsetín je zajištěna autobusy, přičemž v obci se nachází dvě zastávky. Obcí Dešná neprochází železniční koridor. Nejbližší železniční stanice je v Želechovicích ve vzdálenosti 12 km. Obcí protíná silnice 3. třídy III/4915 směr Všemina – Vsetín. Většina obyvatel využívá individuální automobilovou dopravu, přičemž místní komunikace jsou převážně v dobrém stavu. Výjimkou je místní komunikace v horní části obce vedoucí do Chrastěšova, která v minulých letech prošla opravou. Přesto je (i po reklamaci opravných prací) v nevyhovujícím stavu a vedení obce řeší její odvodnění a případnou generální opravu do budoucna.

1.7 OBČANSKÁ VYBAVENOST A SLUŽBY

1.7.1. Školství

V obci Dešná se nenachází mateřská ani základní škola. Většina dětí z obce navštěvuje základní školu ve Slušovicích. Děti předškolního věku a školáci do 5. stupně ZŠ mohou navštěvovat také základní školu ve Všemině nebo v Neubuzi.

1.7.2 Pošta, úřady

V obci se nachází Obecní úřad, který byl vybudovaný v letech 2001 až 2002, a nabízí službu CzechPoint. Zde se nachází i knihovna, která poskytuje občanům výpůjčky knih i veřejný přístup na internet. Poštovní služby jsou zajišťovány pobočkou pošty ve Slušovicích, tzn. asi 4 km daleko. Obec Dešná spadá pod obec s rozšířenou působností Vizovice. Ta je vzdálena cca 9 km. Dopravní obslužnost je nicméně velmi špatná (je nutné se dopravit do obce Lípa a zde přestoupit na autobus směr Vizovice).

1.7.3 Lékařská a sociální péče

Sídlo matričního a zdravotního obvodu pro obec Dešná je ve Slušovicích. V obci se nenachází žádné zdravotnické nebo sociální zařízení.

1.7.4 Sport a kultura

V obci Dešná funguje Resort kemp Dešná, který poskytuje ubytování v chatkách a stanech a restauraci se zázemím pro firemní a společenské akce. Součástí areálu je i hřiště pro míčové hry, bazén a konferenční prostory. Nejen díky své poloze, ale i díky existenci cyklotrasy č. 46, která tudy prochází, je obec frekventovaným průjezdním bodem cyklistů. V obci se nachází hřiště, které bylo vybudováno v 90. letech. K hřišti náleží technické zázemí, které vzniklo v roce 2011. Jedná se o sestavu buněk, ve

kterých se nachází kuchyňka, sociální zařízení s možností využití prostor pro kulturní a společenské akce. Fotbalové hřiště je umístěno na kopci nad obcí. V horní části obce je hřiště pro nejmenší děti, které bylo nově vybudováno z dotačních fondů v minulých letech. V obci nefunguje žádná zájmová organizace. Výjimku tvoří myslivci organizovaní v Honebním spolku Neubuz – Dešná. Zastupitelstvo obce pořádá každoročně několik kulturních akcí, např. Dešňanský košt slivovice, Den dětí, Setkání občanů na OÚ, Mikulášskou nadílku. Občané se schází pravidelně při rozsvěcování vánočního stromku u obecního úřadu a také na Silvestrovském výšlapu na Oškerovy paseky. Knihovna a zasedací místnost OÚ jsou využívány k výtvarným a hudebním kroužkům pro děti, pořádání rodinných setkání a oslav a k besedám o knihách.

1.7.5 Bezpečnostní a krizové služby

V případě ohrožení jsou obyvatelé informováni prostřednictvím SMS zpráv a e-mailů, jejichž smyslem je (mimo jiné) varovat občany před blížícími se živelnými pohromami.

1.7.6 Nákupní možnosti

V obci Dešná se nenachází žádná prodejna potravin či smíšeného zboží. V obci fungovala prodejna do roku 2013, poté byla zrušena.

1.8 SHRNUTÍ ANALYTICKÉ ČÁSTI

Data a poznatky z analytické části strategického plánu jsou shrnuty do SWOT analýzy níže, a to především z důvodu přehlednosti, stručnosti a komplexnosti takto zpracovaného výstupu.

S – Silné stránky	W – Slabé stránky
- plynofikace obce - kompletní vodovodní řád - místní bezdrátový rozhlas - obecní hřiště a možnosti jeho využití - vysoký index KES (koeficient ekologické stability) - členství v organizacích - množství kulturních akcí pořádaných obcí - napojení na cyklotrasu - místní knihovna (zájmová činnost) - poloha obce, klid, krásná příroda - dobrá dopravní dostupnost směrem do Zlína - absence tranzitní dopravy	- špatný stav místní komunikace směr Chrastěšov - špatná dopravní dostupnost do Vizovic (obec s rozšířenou působností) a směr Vsetín - absence zájmových/komunitních skupin - absence nákupních možností v obci - chybí stavební pozemky k výstavbě RD ve vlastnictví obce
O – Příležitosti	**T – Hrozby**
- vybudování ČOV společně s obcí Všemina - oprava místní komunikace směr Chrastěšov	- stárnutí obyvatelstva - pokles počtu obyvatel (odliv mladých)

- využití vnějších finančních zdrojů z fondů ČR/EU	

Sociodemografická analýza ukazuje na **stárnutí obyvatelstva** a s tím **související zvyšující se průměrný věk obyvatelstva**, který pozvolna roste. Tento trend se týká nejen obce Dešná, ale je celorepublikový. Počet obyvatel obce taktéž pozvolna roste, s výjimkou roku 2019, kdy došlo k vyššímu úbytku obyvatelstva především z důvodu stěhování. Poklesem počtu obyvatel obec přichází o část peněz ze sdílených daní. Snižování počtu obyvatel je často spojeno s posunem věkové struktury obce ve prospěch seniorů. Tím se zvyšuje tlak především na sociální služby, specifických pro tuto věkovou skupinu.

Důležitou konkurenční výhodou obce Dešná je její **členství v organizacích**, které pomáhají hájit zájmy obcí. Mezi ty nejdůležitější patří Mikroregion Slušovicko, Místní akční skupiny Mikroregionů Slušovicko a Vizovicko, Sdružení místních samospráv ČR a Sdružení měst a obcí Východní Moravy.

Pozitivním specifikem obce Dešná je také její **vysoký Koeficient ekologické stability KES**, na jehož hodnotě má důležitý podíl fakt, že v obci je většina půdy zemědělského a lesního charakteru. Vysoký index ekologické stability území lze považovat za jeden z klíčových principů environmentální udržitelnosti.

Ačkoli v obci vzhledem k její velikosti **chybí** většina **poskytovatelů služeb a objektů občanské vybavenosti**, jsou tato zařízení dostupná obyvatelům v blízké vzdálenosti (většina se nachází ve Slušovicích, příp. Vizovicích).

2. REALIZACE DISKUZNÍHO PANELU - OBEC OČIMA OBČANŮ

Dne 15. prosince 2020 proběhlo setkání občanů obce Dešná, v rámci kterého byli obyvatelé (zastupující jednotlivé komunitní kategorie) rozděleni do pracovních skupin a společně v týmech definovali silné a slabé stránky obce, její příležitosti k rozvoji a případné hrozby pro obec.

Setkání se zúčastnilo celkem 19 občanů, což je 10% občanů = reprezentuje zájem občanů o dění v obci. Jednotlivé komunitní skupiny byly zastoupeny v poměru: tři členové zastupitelstva (z toho dva zároveň za spolky – myslivci, chovatelé a včelaři), jeden zaměstnanec obce, dva zástupci za místní knihovnu, jedna osoba za podnikatele, jeden občan za zemědělce a chovatele, dvě osoby za kategorii občanů do 20 let, dva v produktivním věku (25 – 45 let), jedna maminka na mateřské dovolené, tři senioři a tři nově přistěhovalí občané.

2.1 Průběh diskuzního panelu občanů

Účastníci setkání byli rozděleni do čtyř skupin, ve kterých pod vedením lektora pracovali na SWOT analýzách. Pracovní listy ke SWOT analýzám, které měli k dispozici jsou přílohou č. 1. Následně byla vytvořená souhrnná analýza za všechny účastníky setkání, zahrnující identifikaci prvořadých silných, slabých stránek, příležitostí i hrozeb. Stanoviska občanů jsou shrnuta do SWOT analýzy níže. Tučně jsou vyznačeny nejdůležitější a nejčastěji zmiňované názory, které lze považovat za nejpalčivější okruhy k řešení ze strany občanů. Příloha č. 2 obsahuje fotogalerii ze setkání občanů obce Dešná.

2.2 Souhrnná SWOT analýza očima občanů

Souhrnná SWOT analýza (očima občanů obce Dešná)

S – Silné stránky	W – Slabé stránky
- **čisté životní prostředí, klima** - **tiché a klidné místo** - **dobrá dopravní dostupnost (směr Zlín)** - malý provoz (neprůjezdná obec) - velikost obce, počet obyvatel – rodinná atmosféra - dobrá informovanost obyvatel (web) - areál hřiště a jeho vybavení/zázemí - pořádání kulturních akcí obcí (nejen pro děti) - cyklopointy, odpočinkové zóny - zasíťování (plyn, vodovod) - kemp - zásobování pojízdnou prodejnou - kontejnery na bioodpad a velkoobjemové kontejnery	- **nevyhovující mobilní signál, internet** - **absence obchodu** - **technické zázemí obce/hřiště** - chybí komunitní spolky - absence dostatečně velké a celoročně přístupné společenské místnosti - chybí hospoda/restaurace - absence kanalizace v části obce - málo kulturních akcí, volnočasových aktivit - nedodržování rychlosti aut v obci, nebezpečný přechod hlavní cesty - nedostatek parkovacích míst - málo obecních ploch - špatná dopravní dostupnost – směr Vsetín - absence chodníků ve spodní části obce

	- nedostatečná zimní údržba - nereprezentativní střed obce
O – Příležitosti	T – Hrozby
- **sociální bydlení pro občany v nouzi, péče o ně** - **sportovní a kulturní vyžití pro různé věkové skupiny** - **adekvátní společenská místnost (pro obecní i osobní účely občanů)** - **širší (kulturní) využití hřiště a jeho oplocení** - obchod - letní kino na hřišti - dojíždění poskytovatelů služeb (pedikúra) - úprava obecní cesty (k hřišti) - zkvalitnění turistického i cyklo značení - doplnění odpadkových košů v obci, třídění odpadů - rozšíření hřiště pro všechny věkové skupiny (př. workout) - výstavba nových rodinných domů	- **nebezpečí dopravních nehod** - **využití polygonu** - špatné sousedské vztahy

Komentář ke SWOT analýze

V názorech občanů na **silné stránky** obce došlo k poměrně velké shodě. Z výše uvedené SWOT analýzy vyplývá, že občané kladně hodnotí především kvalitu životního prostředí obce, ticho a klid, který je dán polohou obce a také faktem, že obec je neprůjezdná, tedy s minimálním dopravním zatížením. Občané dále kvitují dobrou dopravní dostupnost, což ale platí pouze směrem do Zlína. Ve směru na Vsetín naopak dopravní obslužnost není dostatečná.

Za **slabé stránky** občané považují nevyhovující mobilní zasíťování a připojení k internetu. Jako nedostatečné označili i technické zázemí obce a skladovací prostory pro obecní majetek na hřišti. Pro oba tyto problémy hledalo vedení obce řešení, nicméně internetové připojení závisí na poskytovateli a vedení obce ho nemůže nijak ovlivnit. Slabou stránkou obce je také absence nákupních možností. V obci Dešná ukončil provoz obchod se smíšeným zbožím v roce 2013. V současné době funguje zásobování potravinami pouze formou pojízdného obchodu, čehož využívají především starší občané. Za slabou stránku lze považovat celkově málo nemovitostí (pozemků i prostor) v obecním majetku, které by bylo možné využít ke kulturnímu vyžití, volnočasovým aktivitám či jako technické zázemí obce, případně k výstavbě. V obci chybí komunitní spolky, což je částečně dáno i velikostí obce a nízkým počtem obyvatel.

Za největší **příležitosti** občané označili sportovní a kulturní vyžití pro všechny věkové skupiny obyvatel a s tím související širší, především kulturní, využití hřiště a také vybudování velké společenské místnosti. Současné hřiště by také podle občanů mohlo být rozšířeno o prvky aktivního odpočinku pro širší věkové skupiny. Další příležitost vidí občané ve zřízení sociálního bydlení pro občany v nouzi, znovuzřízení obchodu se smíšeným zbožím či zajištění externích poskytovatelů některých služeb.

Jednoznačně největší **hrozbou** pro občany obce Dešná je místní polygon a jeho nejasné využití v budoucnu, které by mohlo zvýšit průjezdnost obcí a narušit klid, který zde panuje. S využitím polygonu také souvisí potenciální zhoršení životního prostředí (hluk, prašnost a výfukové splodiny).

Další velkou hrozbou je nebezpečí dopravních nehod, které souvisí jak s využitím polygonu, tak i cyklotrasou, která přes obec vede.

3. NÁVRHOVÁ ČÁST

Návrhovou část strategického plánu tvoří vize a k ní logicky provázaný rámec hlavních cílů rozvoje obce. K jednotlivým cílům jsou stanovena opatření, která tvoří základní osnovu strategie pro postupné naplnění vize. Vize rozvoje je dlouhodobou představou o budoucí podobě obce a fungování komunity, která je reálně dosažitelná. Vize charakterizuje, čím chce být obec v dlouhodobé perspektivě pro své obyvatele a jak chce působit navenek. Strategický plán blíže rozvíjí přijatou vizi v několika tematických prioritních oblastech a pro každou oblast definuje specifické cíle – každá oblast je vymezena cíli, kterých má být realizací strategie dosaženo. Pro tyto cíle jsou určena již více konkrétní opatření, která vedou k jejich naplnění. Dalším krokem po dokončení návrhu cílů a opatření je příprava seznamu konkrétních činností a akcí, stanovení priorit na nejbližší období.

3.1 Vize obce

Strategický plán definuje tuto vizi rozvoje obce Dešná na roky 2021+:

Obec Dešná je příjemným místem k životu, působivou lokalitou pro své obyvatele, se zdravým životním prostředím, množstvím zeleně a krásným okolím. Obec svým obyvatelům různých věkových kategorií nabízí možnosti trávení volného času a sportovního a kulturního vyžití. Obyvatelé obce jsou součástí komunity, ve které vládnou dobré sousedské vztahy.

Naplnění vize má tuto podobu:

- V Dešné lidé rádi žijí a nacházejí zde příjemné bydlení v pěkném, klidném a bezpečném prostředí s možnostmi využití volného času a sportovního a kulturního vyžití.
- Obec se stará o vytvoření dobrých podmínek pro život všech generací svých obyvatel a podporuje otevřenou a interaktivní komunikaci mezi vedení obce a občany.
- Obec Dešná je otevřená vůči svému okolí, čerpá výhody ze své polohy a zachovává si přednosti malé obce.
- Obyvatelé obce se zajímají se o veřejné záležitosti a dění, v obci fungují dobré sousedské vztahy.
- Vyvážený rozvoj obce bude směřovat do oblasti rozvoje bydlení, trávení volného času, zajištění technické infrastruktury a kvalitního životního prostředí. Obec si při rozvoji zachovává charakter lokality s vysokým podílem zeleně, čistotou, pořádkem, estetickým vzhledem všech svých částí a kvalitním životním prostředím.

3.2 Oblasti rozvoje obce

3.2.1 Oblast rozvoje: Obyvatelé, komunitní život, veřejné a sociální služby

Řešená témata v rámci rozvojové oblasti:

- vztah obec a občané, občanská participace
- spolkový život
- volnočasové, sportovní a kulturní aktivity
- veřejné a sociální služby
- komunikace obce s občany

3.2.1.1 Prioritní téma: Komunitní život, kultura, sport a volný čas

Cíl 1: Rekonstrukce budovy Obecního úřadu s využitím prostoru pro pořádání kulturních a společenských akcí

Opatření:

- oprava a modernizace budovy Obecního úřadu zahrnující vybudování velké společenské místnosti

Cíl 2: Posílit komunitní život v obci

Opatření:

- podpora činnosti volnočasových a společenských akcí pro všechny věkové skupiny občanů
- rozvoj místních kulturních a společenských tradic, životního stylu, pospolitosti obyvatelstva
- podpora vzniku komunitních spolků a jejich činnosti
- organizace akcí pro občany (vzdělávací, kulturní atd.)
- podpora tvůrčí a podnikatelské aktivity občanů
- podpora vzniku místních spolků a aktivit občanů sloužících ke kulturnímu a sportovnímu vyžití

Cíl 3: Zkvalitnit podmínky pro rozvoj sportovních aktivit místních obyvatel

Opatření:

- zajištění opravy povrchu hřiště včetně instalace závory zamezující nepovolený vjezd
- rozšíření využití hřiště pro obyvatele všech věkových skupin
- podpora soukromých sportovních aktivit různých věkových skupin

Cíl 4: Podpořit činnost místní knihovny

Opatření:

- rozvoj místní knihovny a podpora její činnosti
- zakoupení nového vybavení knihovny

3.2.1.2 Prioritní téma: Sociální a veřejné služby pro občany

Cíl 5: Podpora a poskytování pomoci občanům v nouzi

Opatření:

- zajištění sociálního bydlení a pomoci pro občany obce v nouzi

Cíl 6: Zkvalitnění telekomunikačních služeb občanům

Opatření:

- podpora kvalitního internetového připojení a telefonního signálu

3.2.1.3 Prioritní téma: Komunikující obec a aktivní občané

Cíl 7: Podpořit komunikaci a otevřenost v obci

Opatření:

- zajištění účinné informovanosti občanů o otázkách rozvoje a dění v obci
- zapojování občanů do plánování a rozhodování
- podpora mládeže v jejich zapojení do komunitního života v obci
- vytváření podmínek pro vlastní aktivitu lidí
- aktivní zapojení obyvatel obce Dešná do dění v obci a její obnovy

3.2.2 Oblast rozvoje: Vzhled obce, veřejný prostor, příroda a zeleň, ekonomický a stavební rozvoj území

Řešená témata v rámci rozvojové oblasti:

- charakter území - ráz obce, vzhled a uspořádání
- nová výstavba
- veřejný prostor a zeleň, přírodní prostředí
- místní ekonomika

3.2.2.1 Prioritní téma: Rozvoj výstavby, charakter obce, vzhled a uspořádání, péče o veřejný prostor a zeleň

Cíl 1: Posílit udržitelný územní rozvoj obce

Opatření:

- podpora nové výstavby s ohledem na kapacitu území a možnosti infrastruktury
- podpora výstavby individuálního bydlení (především v lokalitě Na rovni a Zálípí)
- zachování klidového rázu obce
- podpora rekonstrukcí stávající zástavby

Cíl 2: Udržet a zlepšovat kvalitu veřejných prostranství

Opatření:

- uplatnění koncepčního přístupu k rozvoji a péči o veřejná prostranství
- vytváření nových ploch veřejných prostranství
- komplexní úpravu veřejného prostranství včetně mobiliáře
- zajištění pravidelné úpravy a čistoty veřejných prostranství a staveb
- zajištění zimní údržby komunikací a veřejných prostranství
- revitalizace konkrétních veřejných ploch

Cíl 3: Udržet vysoký podíl veřejné zeleně a zlepšit vzhled a kvalitu ploch veřejné zeleně

Opatření:

- uplatnění koncepčního přístupu k rozvoji a údržbě veřejné zeleně
- revitalizace jednotlivých ploch zeleně
- výsadba zeleně na veřejných prostranstvích

3.2.3 Oblast rozvoje: Doprava, technická infrastruktura, životní prostředí, čistota a bezpečnost, řízení a správa obce, vnější vztahy a spolupráce

Řešená témata v rámci rozvojové oblasti:

- funkční technická infrastruktura o ochrana životního prostředí, úspory energie
- prostupnost obce a bezpečnost
- vnější vztahy a spolupráce s jinými obcemi

3.2.3.1 Prioritní téma: Funkční technická infrastruktura

Cíl 1: Kvalitní místní komunikace a dopravní dostupnost

Opatření:

- vybudování zpevněné komunikace k hřišti
- rekonstrukce cest v okrajových částech obce

Cíl 2: Vybudování adekvátního technického zázemí obce

Opatření:

- rekonstrukce budovy hasičské zbrojnice za účelem vybudování technického zázemí obce
- rozšíření technického zázemí obce – skladovacích prostor na hřišti

3.2.3.2 Prioritní téma: Prostupnost obce

Cíl 3: Zachovat a zlepšovat prostupnost obce

Opatření:

- údržba a rozvoj systému místních stezek (pro pěší a cyklisty)
- rozmístění informačních tabulí a map pro cyklisty
- vybudování naučné stezky v okolí obce

3.2.3.3 Prioritní téma: Kvalitní životní prostředí, čistota a bezpečnost

Cíl 4: Zajistit účinný systém nakládání s odpadními vodami

Opatření:

- dobudování splaškové kanalizace
- vybudování ČOV a následné napojení objektů v obci na čističku

Cíl 5: Zajistit čistotu a bezpečnost v obci

Opatření:

- prevence kriminality
- udržení čistoty v obci

Cíl 6: Zvýšit bezpečnost pohybu po obci

Opatření:

- údržba infrastruktury pro pěší (primárně chodníky a přechody)
- zpomalení dopravy na území obce

Cíl 7: Implementace funkčního systému třídění odpadů

Opatření:

- podpora třídění komunálního odpadu v místě (domácnost)
- zajištění obecních kontejnerů na biologický odpad
- nákup kompostérů a popelnic na plastový odpad do všech domácností v obci
- navýšení počtu odpadkových košů v obci

3.2.3.4 Prioritní téma: Řízení a správa obce

Cíl 8: Posílit vnější spolupráci v rámci okolních obcí a regionu

Opatření:

- efektivní prosazování zájmů obce ve sdružení obcí
- koordinace aktivit a rozvojových záměrů s okolními obcemi a krajem

- spolupráce s okolními obcemi v rámci veřejných aktivit, vzájemná informovanost
- aktivní spolupráce v rámci sdružení obcí Mikroregionu Slušovicko, MAS VAS, Svazu měst a obcí České republiky a Sdružení měst a obcí Východní Moravy

3.3 Identifikace prioritních problémových témat

Na základě provedených analýz a diskuzního panelu s občany obce byly vytvořeny SWOT analýzy obce Dešná. Tyto analýzy shrnují nejpodstatnější silné a slabé stránky obce a definující příležitosti rozvoje obce a možné hrozby. V návrhové části tohoto dokumentu byla na základě zjištěných skutečností definována vize obce a strategické cíle rozvoje. Po konzultaci s vedením obce byly identifikovány tyto konkrétní cíle a opatření k jejich řešení, které jsou realizovatelné a z pohledu obce je lze označit za prioritní, viz. infografika níže.

Podmínky pro rozvoj sportovních aktivit

- oprava povrchu hřiště a omezení vjezdu
- rozšíření využití hřiště pro všechny věkové skupiny
- informační tabule, mapy pro cyklisty

Kvalitní místní komunikace

- vybudování zpevněné komunikace k hřišti
- rekonstrukce cest v okrajových částech

Funkční systém třídění odpadů

- navýšení počtu odpadkových košů v obci
- obecní kontejnery na biologický odpad
- kompostéry a popelnice na plasty

Adekvátní technické zázemí obce

- rekonstrukce budovy hasičské zbrojnice
- rozšíření skladovacích prostor na hřišti

Systém nakládání s odpadními vodami

- dobudování splaškové kanalizace
- vybudování ČOV pro objekty v obci

Prioritní cíle obce je vhodné zpracovat do dokumentu „projektová karta“. Tyto karty shrnují každé navržené opatření obce do konkrétní podoby. Pro tento účel je uvedena v příloze č. 3 ukázková projektová karta pro vybudování ČOV a odkanalizování zbytku obce.

4. ZÁVĚR

Strategický rozvojový dokument obce je základním dokumentem pro plán rozvoje obce. Zpracování strategického plánu je nezbytným krokem k zahájení aktivnější spolupráce obce s veřejnou i soukromou sférou vedoucí ku prospěchu celé obce. Strategický rozvojový plán obce Dešná na období 2021+ je otevřeným koncepčním dokumentem reflektující společenské potřeby obyvatel a přispívá k dalšímu rozvoji obce. Může být průběžně doplňován a aktualizován dle potřeb a finančních možností obce, a to po projednání zastupitelstvem obce. Je to závazný dokument, jehož změny podléhají usnesením zastupitelstva obce.

Schváleno v zastupitelstvu obce dne 25.1.2021 usnesením č. 4/1/2021.

Přílohy

1. Vzor formuláře na SWOT analýzu

SWOT analýza

Předmět analýzy:

	POMOCNÉ (k dosažení cíle)	**ŠKODLIVÉ** (k dosažení cíle)
VNITŘNÍ	**STRENGHTS** (silné stránky) •	**WEAKNESSES** (slabé stránky) •
VNĚJŠÍ	**OPPORTUNITIES** (příležitosti) •	**THREATS** (hrozby) •

2. Fotogalerie ze setkání dne 15.12.2020

3. Ukázka projektové karty

Obec Dešná		
Projektová karta č. 1		
Název projektu	**Stavba ČOV, dobudování kanalizace v obci**	
Žadatel /nositel projektu	Obec Dešná	
Odpovědná osoba	starostka	
Zařazení projektu do SP	Oblast rozvoje 3.2.3 – cíl 4	
Partneři projektu		
Popis projektu **(cíle, aktivity a výstupy projektu)**	Vybudování čističky odpadních vod a kanalizačního potrubí v části obce	
Připravenost projektu	Investiční záměr	odsouhlasen
	Projektová dokumentace	ne
	Doklady dle stavebního zákona	ne
	Majetkoprávní vztahy k nemovitostem a pozemkům týkajících se projektu	ČR
Celkové náklady (tis. Kč)		
Předpokládaná realizace	2021 až	
Možnost získání dotace,	RP01-21 Podpora vodohospodářské infrastruktury – Dotace ZK	

příspěvku	