
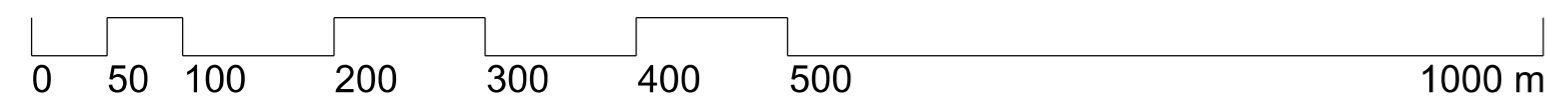


ÚZEMNÍ PLÁN DEŠNÁ

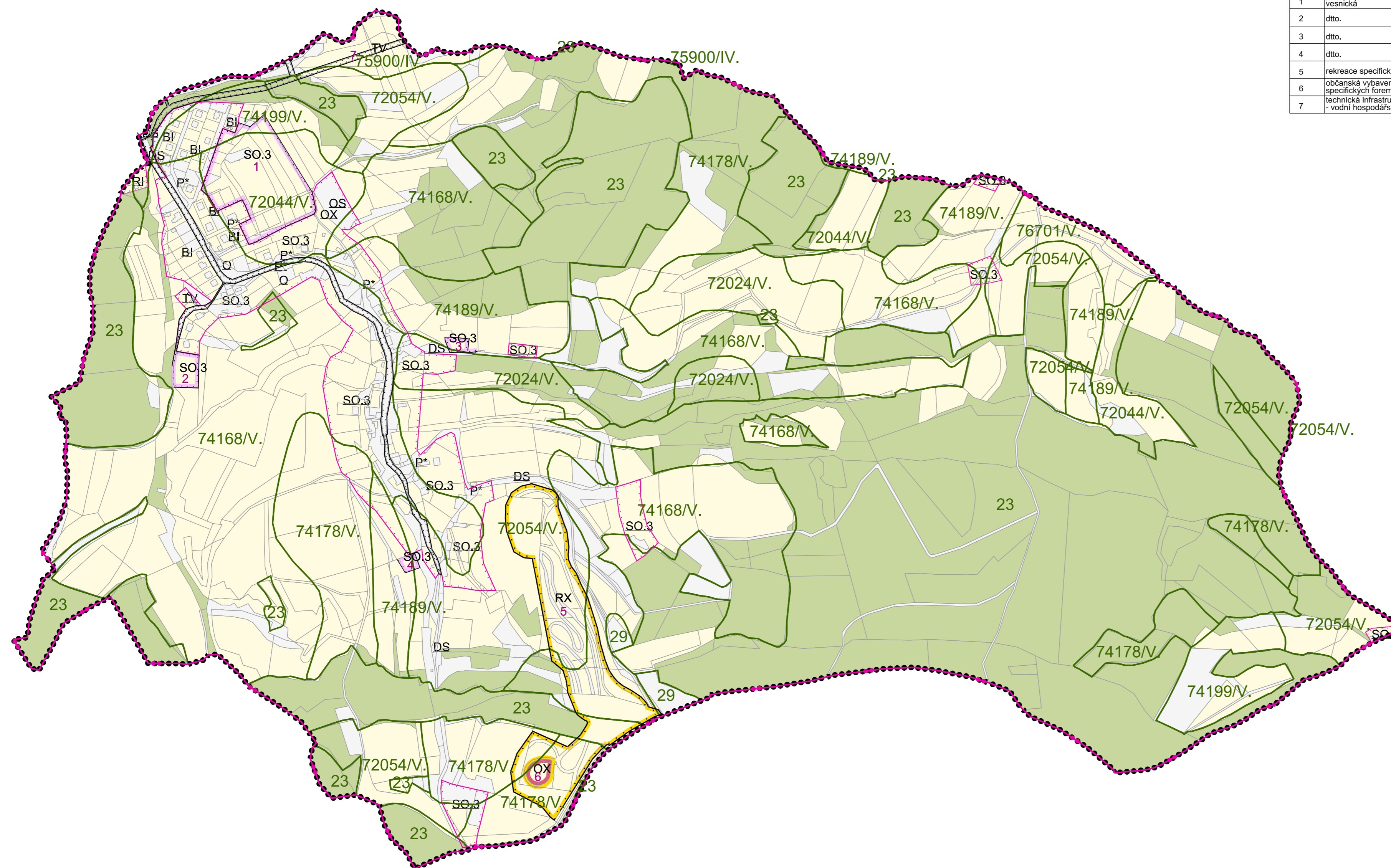
VÝKRES PŘEDPOKLÁDANÝCH ZÁBORŮ PŮDNÍHO FONDU



LEGENDA:

	HRANICE ŘEŠENÉHO ÚZEMÍ
	HRANICE ZASTAVĚNÉHO ÚZEMÍ K 31.8.2011
	HRANICE ZASTAVITELNÝCH PLOCH
	INDEX PLOCHY PŘEDPOKLÁDANÝCH ZÁBORŮ
	PLOCHY SMÍŠENÉ OBYTNÉ VESNICKÉ
	PLOCHY OBČANSKÉ VYBAVENOSTI SPECIFICKÝCH FOREM
	PLOCHY REKREACE SPECIFICKÝCH FOREM
	PLOCHY TECHNICKÉ INFRASTRUKTURY - VODNÍ HOSPODÁŘSTVÍ
	PLOCHY ZPF
	POZEMKY URČENÉ K PLNĚNÍ FUNKCE LESA
	OSTATNÍ PLOCHY
	INVESTICE DO PŮDY - MELIORACE
	HRANICE BPEJ S KÓDEM A TRÍDOU OCHRANY ZPF


ID	POPIS	výměra (ha)	v ZÚ (ha)	v LPF (ha)	v ZPF (ha)	z toho ve TR ochrany ZPF I (ha)	v ZÚ (ha)	z toho ve TR ochrany ZPF II (ha)	v ZÚ (ha)	z toho ve TR ochrany ZPF III (ha)	z toho ve TR ochrany ZPF IV (ha)	z toho ve TR ochrany ZPF V (ha)
1	plocha smíšená obytná vesnická	2,5	0,0	0,0	2,31	0,0	0,0	0,0	0,0	0,0	0,0	2,31
2	ditto.	0,27	0,0	0,0	0,25	0,0	0,0	0,0	0,0	0,0	0,0	0,25
3	ditto.	0,1	0,0	0,0	0,09	0,0	0,0	0,0	0,0	0,0	0,0	0,09
4	ditto.	0,08	0,0	0,0	0,08	0,0	0,0	0,0	0,0	0,0	0,0	0,08
5	rekreace specifických forem	5,29	0,0	0,0	4,91	0,0	0,0	0,0	0,0	0,0	0,0	4,56
6	občanská vybavenost specifických forem	0,15	0,0	0,0	0,15	0,0	0,0	0,0	0,0	0,0	0,0	0,15
7	technická infrastruktura - vodní hospodářství	1,66	1,06	0,31	0,17	0,0	0,0	0,0	0,0	0,0	0,0	0,14



ZÁZNAM O ÚČINNOSTI

SPRÁVNÍ ORGÁN, KTERÝ ÚP VYDAL	Zastupitelstvo obce Dešná
ČÍSLO JEDNACÍ	
DATUM VYDÁNÍ	
DATUM NABYTÍ ÚČINNOSTI	
POŘIZOVATEL	Městský úřad Vizovice Odbor stavební úřad
JMÉNO, PŘÍJMENÍ	Ing. Ivana Valachová
FUNKCE	referent
PODPIS (oprávněná úřední osoba pořizovatele)	

otisk autorizačního razítka:		otisk úředního razítka pořizovatele:	
------------------------------	--	--------------------------------------	--



GENERÁLNÍ PROJEKTANT: Ing. Lubor Sawicki autorizovaný architekt ČKA 03654 Červenka 1504, 755 01 Vsetín gsm + 420 604 859 068 lubor.sawicki@seznam.cz www.l-i-raum.cz			
DOPRAVNÍ ŘEŠENÍ: Ing. Milan Koňar	ENERGETIKA: Ing. Josef Hubáček	VODNÍ HOSPODÁŘSTVÍ: Ing. Romana Kašparová	ÚSES: Ing. Lubor Sawicki
OBJEDNATEL: OBEC DEŠNÁ	Č. ZAKÁZKY: vs04-11	DATUM: duben 2012	
ÚZEMNÍ PLÁN DEŠNÁ		MĚŘÍTKO	Č. VÝKRESU
VÝKRES PŘEDPOKLÁDANÝCH ZÁBORŮ PŮDNÍHO FONDU		1:5 000	B/II.4