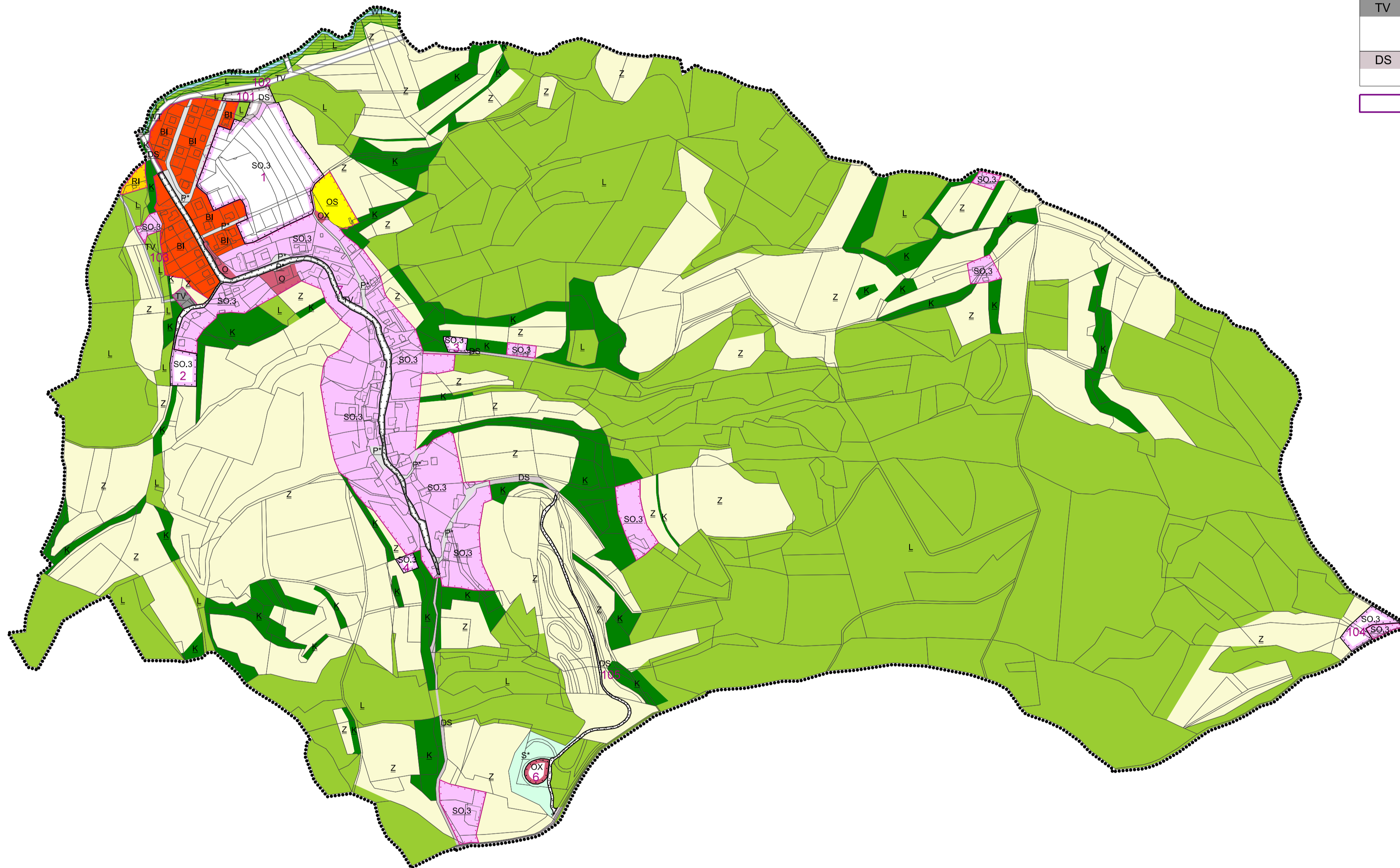
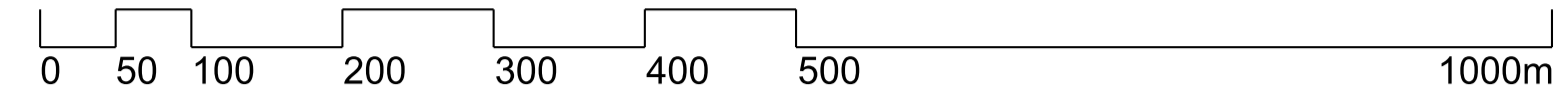


ÚZEMNÍ PLÁN DEŠNÁ

ZMĚNA č. 1 - HLAVNÍ VÝKRES

předpokládaná podoba po vydání změny č. 1

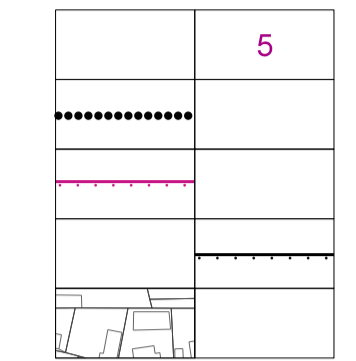


KÓD	ID	POPIS	VÝMĚRA (ha)
SO.3	1	plocha smíšená obytná vesnická	3,13
	2		0,28
	3		0,11
	4		0,08
	104		0,32
OX	6	občanská vybavenost specifických forem	0,15
	7	tech. infrastruktura - vodní hospodářství	1,09
	102		0,57
DS	103		0,11
	101	dopravní infrastruktura - silniční doprava	0,25
	105		0,32

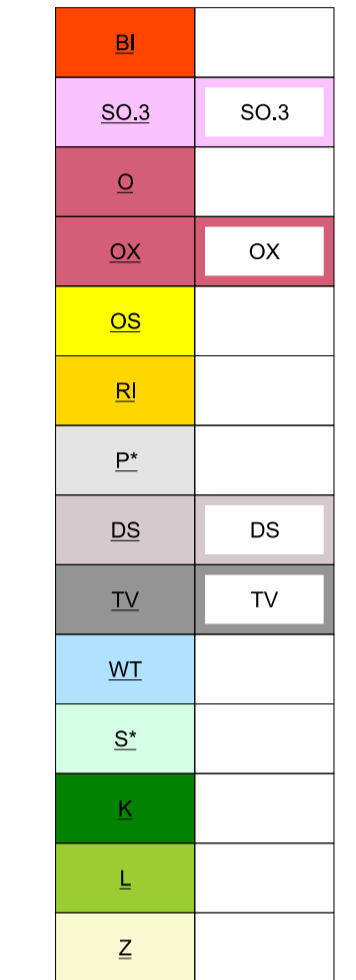
plachy navržené změnou č. 1

LEGENDA:

STABILIZOVANÉ PLOCHY




5
 ČÍSLO NÁVRHOVÉ PLOCHY
 HRANICE ŘEŠENÉHO ÚZEMÍ
 HRANICE ZASTAVĚNÉHO ÚZEMÍ
 K 1.5.2018
 HRANICE ZASTAVITELNÝCH PLOCH
 PARCELNÍ KRESBA



BI PLOCHY BYDLENÍ INDIVIDUÁLNÍHO
 SO.3 PLOCHY SMÍŠENÉ OBYTNÉ VESNICKÉ
 O PLOCHY OBČANSKÉHO VYBAVENÍ
 OX PLOCHY OBČANSKÉ VYBAVENOSTI SPECIFICKÝCH FŮREM
 OS PLOCHY OBČANSKÉHO VYBAVENÍ - PRO TĚLOVÝCHOVU A SPORT
 RI PLOCHY RODINNÉ REKREACE
 P* PLOCHY VEŘEJNÝCH PROSTRANSTVÍ
 DS PLOCHY DOPRAVNÍ INFRASTRUKTURY - SILNIČNÍ DOPRAVA
 TV PLOCHY TECHNICKÉ INFRASTRUKTURY - VODNÍ HOSPODÁŘSTVÍ
 WT PLOCHY VODNÍ A VODOHOSPODÁŘSKÉ - VODNÍ PLOCHY A TOKY
 S* PLOCHY SMÍŠENÉ NEZASTAVĚNÉHO ÚZEMÍ
 K PLOCHY KRAJINNÉ ZELENĚ
 L PLOCHY LESNÍ
 Z PLOCHY ZEMĚDĚLSKÉ

ÚZEMNÍ SYSTÉM EKOLOGICKÉ STABILITY



BIOKORIDOR ÚSES

ZÁZNAM O ÚČINNOSTI	
SPRÁVNÍ ORGÁN, KTERÝ UP VYDAL	Zastupitelstvo obce Dešná
DATUM NABYTÍ ÚČINNOSTI	
POŘIZOVATEL	Obec Dešná
JMÉNO, PŘÍJMENÍ	
FUNKCE	
PODPIS (oprávněná úřední osoba pořizovatele)	otisk úředního razítka pořizovatele:

	výtisk č.:	otisk autorizačního razítka:
--	------------	------------------------------

Příloha č. 4

GENERÁLNÍ PROJEKTANT: Ing. Lubor Sawicki autorizovaný architekt ČKA 03654 Ohrada 1854, 755 01 Vsetín gsm + 420 604 859 068 lubor.sawicki@seznam.cz www.l-raum.cz			
OBJEDNATEL: OBEC DEŠNÁ	STUPEŇ: VEŘEJNÉ PROJEDNÁNÍ	Č. ZAKÁZKY: 04_18	DATUM: červen 2018

ÚZEMNÍ PLÁN DEŠNÁ - ZMĚNA č. 1	MĚŘÍTKO	Č. VÝKRESU
HLAVNÍ VÝKRES - předpokládaná podoba po vydání změny č. 1	1:5 000	A/II.2