
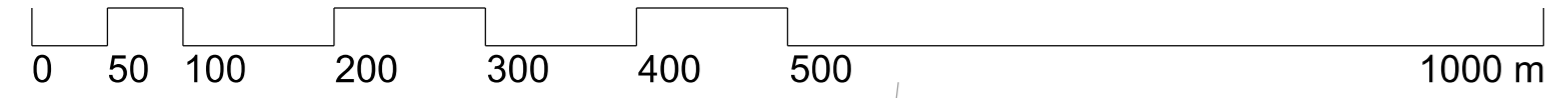


ÚZEMNÍ PLÁN DEŠNÁ

VODNÍ HOSPODÁŘSTVÍ



LEGENDA:

	1	ID PLOCHY S ROZDÍLNÝM ZPŮSOBEM VYUŽITÍ
		HRANICE ŘEŠENÉHO ÚZEMÍ
		HRANICE ZASTAVĚNÉHO ÚZEMÍ K 31.8.2011
		HRANICE ZASTAVITELNÝCH PLOCH

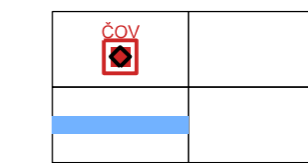
	SO.3	PLOCHY SMÍŠENÉ OBYTNÉ VESNICKÉ
	OX	PLOCHY OBČANSKÉ VYBAVENOSTI SPECIFICKÝCH FOREM
	RX	PLOCHY REKREACE SPECIFICKÝCH FOREM
	TV	PLOCHY TECHNICKÉ INFRASTRUKTURY - VODNÍ HOSPODÁŘSTVÍ

VODOVOD

	VODOVODNÍ ŘÁD SKUPINOVÉHO VODOVODU
	AUTOMATICKÁ TLAKOVÁ STANICE
	ZDROJ PŘÍRODNÍ PITNÉ VODY
	OP VODNÍHO ZDROJE I. STUPNĚ
	OP VODNÍHO ZDROJE II. a VNITŘNÍ

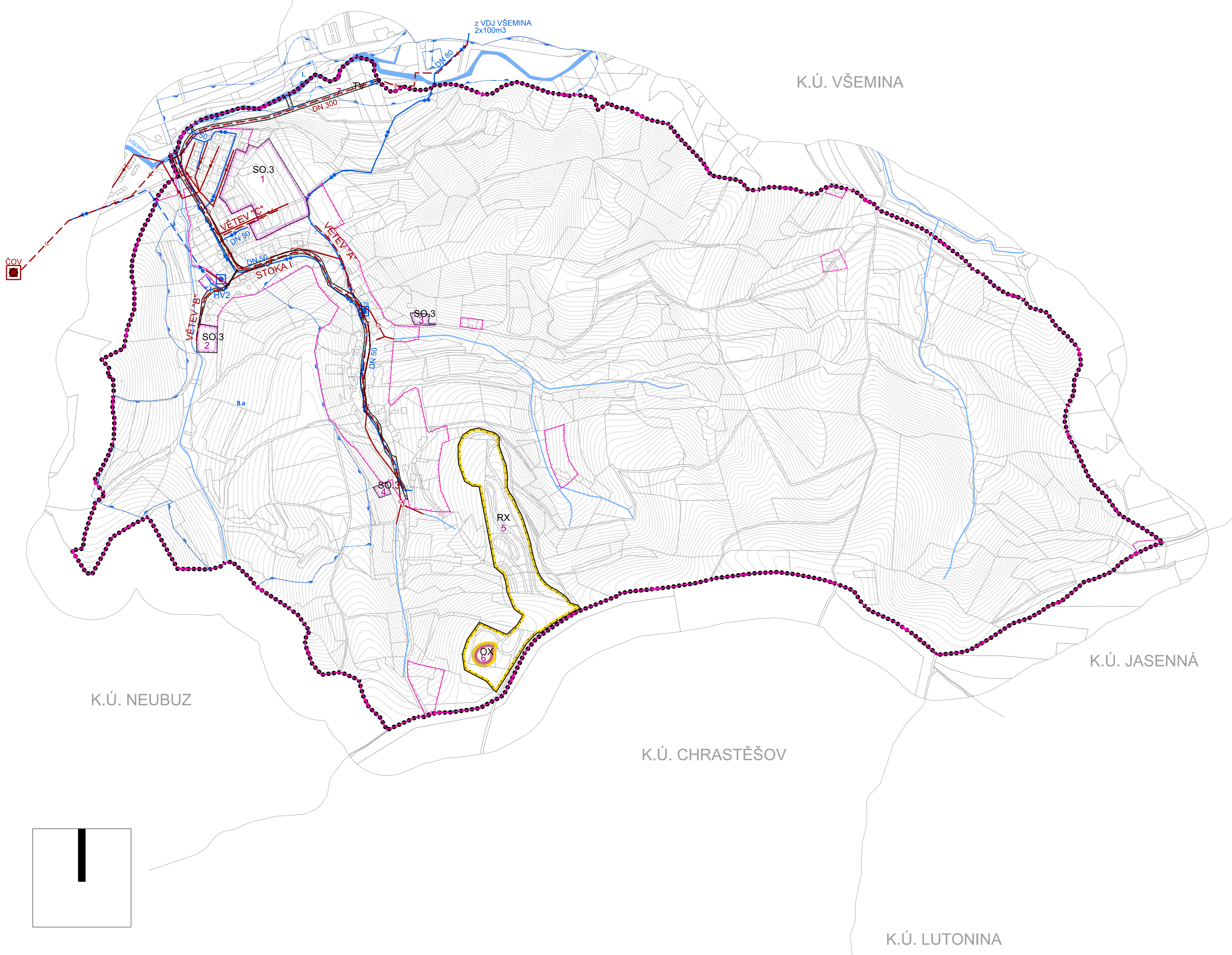
KANALIZACE

	PÁTEŘNÍ STOKA JEDNOTNÉ KANALIZACE
	PÁTEŘNÍ STOKA SPLAŠKOVÉ KANALIZACE
	PÁTEŘNÍ STOKA DEŠŤOVÉ KANALIZACE



ČIŠTÍRNA ODPADNÍCH VOD

RECIPIENT



ZÁZNAM O ÚČINNOSTI

SPRÁVNÍ ORGÁN, KTERÝ UP VYDAL ČÍSLO JEDNACÍ	Zastupitelstvo obce Dešná
DATUM VYDÁNÍ	
DATUM NABYTÍ ÚČINNOSTI	
POŘIZOVATEL	Městský úřad Vizovice Odbor stavební úřad
JMÉNO, PŘÍJMENÍ	Ing. Ivana Valachová
FUNKCE	referent
PODPIS (oprávněná úřední osoba pořizovatele)	

otisk autorizačního razítka:		otisk úředního razítka pořizovatele:



GENERÁLNÍ PROJEKTANT: Ing. Lubor Sawicki autorizovaný architekt ČKA 03654 Červenka 1504, 755 01 Vsetín gsm + 420 604 859 068 lubor.sawicki@seznam.cz www.l+raum.cz			
DOPRAVNÍ ŘEŠENÍ: Ing. Milan Koňar	ENERGETIKA: Ing. Josef Hubáček	VODNÍ HOSPODÁŘSTVÍ: Ing. Romana Kašparová	ÚSES: Ing. Lubor Sawicki

OBJEDNATEL: OBEC DEŠNÁ	Č. ZAKÁZKY: vs04-11	DATUM: duben 2012
---------------------------	------------------------	----------------------

ÚZEMNÍ PLÁN DEŠNÁ	MĚŘÍTKO	Č. VÝKRESU
SCHEMA TECHNICKÉ INFRASTRUKTURY - VODNÍ HOSPODÁŘSTVÍ	1:5 000	B/II.6

Mapový podklad: © ÚKM ZK - Polohově informačního charakteru odvozen z katastrální mapy, vstřícnice: ZABAGED © Český úřad zeměměřičký a katastrální

K.Ú. LUTONINA